מס'	תאור	תאריך

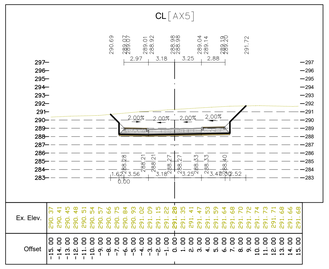

63+0.00 [1+260.0] **[AX5]**

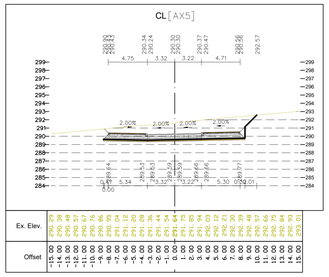

67+0.00 [1+340.0] **[AX5]**

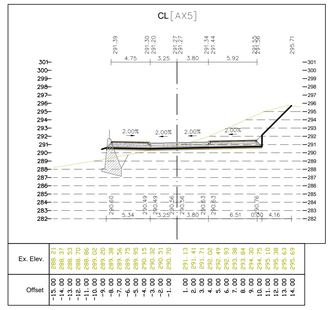

71+0.00 [1+420.0] **[AX5]**

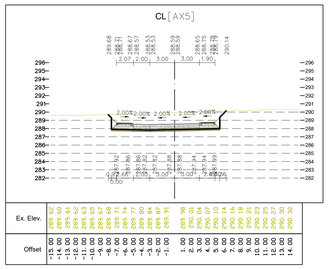

62+0.00 [1+240.0] **[AX5]**

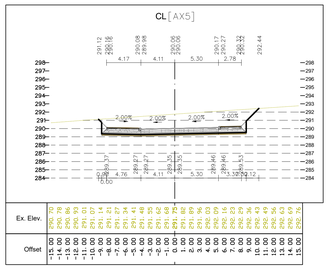

66+0.00 [1+320.0] **[AX5]**

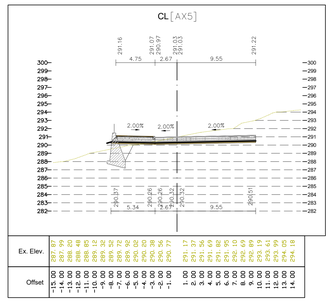

70+0.00 [1+400.0] **[AX5]**

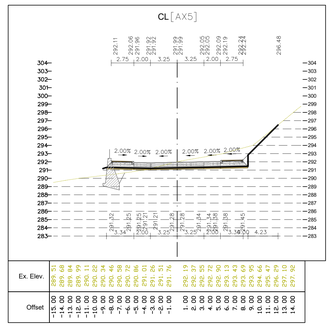

74+0.00 [1+480.0] **[AX5]**

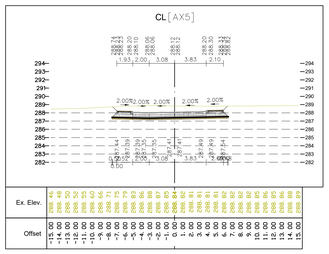

61+0.00 [1+220.0] **[AX5]**

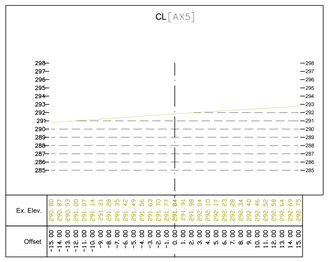

65+0.00 [1+300.0] **[AX5]**

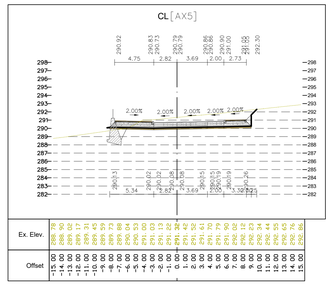

69+0.00 [1+380.0] **[AX5]**

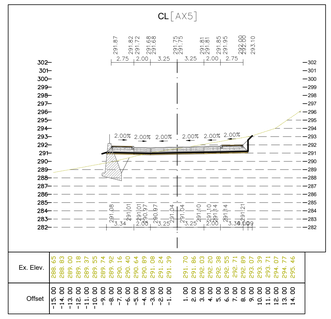

73+0.00 [1+460.0] **[AX5]**

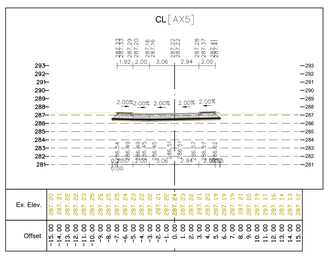

60+0.00 [1+200.0] **[AX5]**

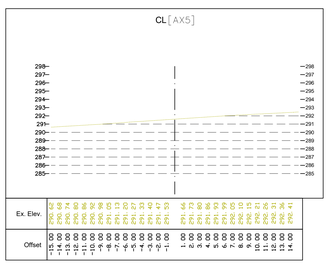

64+0.00 [1+280.0] **[AX5]**

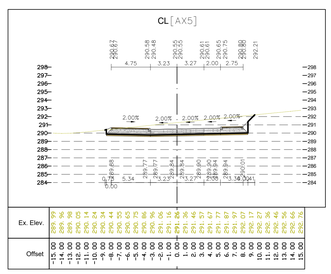

68+0.00 [1+360.0] **[AX5]**

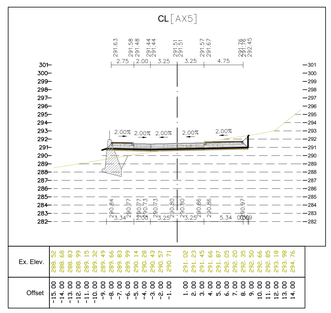

72+0.00 [1+440.0] **[AX5]**

לעיון / אישור: ☐ לתכנון: ☒ לביצוע: ☐ מתוקנת: ☐ 00

שם התוכנית

מועצה מקומית יפיע

שם פרויקט

מתחם 4

שם הקטע:

גליון חתכים לדגם כביש
5 דגם מס'
74 - 60 חתכים

תיכון	מאאס		תוקנה
שם מס	מאאס		
בדק	מנו		
תאריך עדכון אחרון	03.02.2026		
שם קובץ הדפסה	YAFA-135-CS-500X.DWG	קנה מידה 1:250	גרסה 5011

כל הזכויות שמורות לביסאן הנדסה כבישים ותנועה בע"מ
אין לעשות העתק או לגרום לו פרסום או לתיבה בלא אישור בכתב.

BISAN
הנדסת כבישים ותנועה

מבנה - 49/2006
ת.ז. 300 קיבוץ גלויות
04-6500500 פקס 04-6500501
Office@bisan.co.il

כביש - ליפוי - פיתוח שטח
תשתיות - תאורה - מדידה
תוכנות - GIS

אין לשנות כלום מ"מ מבלי הודעה מוקדמת ובכתב מראש מאת המזמין כל מי שמשנה מן הנכון מוזמן לעבוד בחוץ

P:\YAFA\YAFA\YAFA-135-CS-500X\YAFA-135-CS-500X.DWG, Plot Date: 18.02.26